

Babilonia

Taller de Iniciación

Jose Ignacio Alonso Felpete
Jardín Botánico Atlántico
alonsojose@uniovi.es



- 1. ¿Qué es Babilonia? Historia de desarrollo. Ámbito de aplicación. Destinatarios potenciales. Babilonia v.1 y Babilonia v.2. Situación actual y perspectivas de futuro.**
- 2. ¿Qué se necesita para utilizar Babilonia?. Redes de usuarios de instituciones botánicas. ¿Cómo organizarse?. Servidores. Requerimientos de instalación**
- 3. Organización de la información en Babilonia**
 - 1. Nivel de Información de Entradas**
 - 2. Nivel de Información de Muestras**
 - 3. Nivel de Información de Ejemplares**
- 4. Incorporación de nuevas instituciones. Nuevas colecciones. Nuevos usuarios. Permisos de copiado**



5. Generalidades sobre las ventanas de Babilonia

- **Ventanas de listados de registros. Opciones generales:**
 - **Búsquedas sencillas** en los campos de la tabla que almacena los registros (búsquedas con criterios cadena exacta o búsqueda con criterio contiene...)
 - **Visibilidad de datos propios o visibilidad de datos generales.** Casos particulares: destacado en negrita de datos con atributos particulares (tablas de taxonomía, tablas de nombres aceptados con/sin atributos),
 - **Copiado de registros** de otros usuarios. (Ej. Copiado de registros taxonómicos, copiado de centros, copiado de personal, copiado de bibliografía)
 - **Eliminado de registros**

6. Ventanas de edición de registros: edición taxonómica, edición de localidades de recogida, edición autorías, edición bibliográfica

7. Gestión de entradas y eventos de entrada

Gestión de **entradas individuales**

Gestión de **eventos de entrada**: ¿Qué son y para qué sirven?. Organización de la información. Facilitación de grabación de información para entradas que comparten datos. Mover registros desde un evento a otro. Asignar la misma localidad de recogida a varias entradas.

Asignación de información de recogida a las entradas: desde la ventana de eventos de entrada o desde la ventana de edición de entradas.
Creación de una nueva **localidad de recogida**.

16:00-18:00 (incluida pausa para café) Sesión práctica



Los participantes crearán nuevos centros, nuevas colecciones y nuevas entradas a la aplicación, a partir de los datos proporcionados. Si los usuarios traen información propia podrán introducirla directamente en la aplicación.


Gestión Demandas
inicio • gestión demandas

2 demandas están registradas en el sistema.

Todos los campos
 Campo nulo o vacío
 Cadena exacta

[+ Añadir nueva demanda](#)

Nº de registros: 2 Mostrar registros por pagina

Nº de páginas:

<input type="checkbox"/> Código ▼ ▲	Nombre ▼ ▲ Recep.	Ipen ▼ ▲	Fecha ▼ ▲ Entrada	Fecha ▼ ▲ Recol.	Colector ▼ ▲	<input type="button" value="✎"/>
<input type="checkbox"/> D-01/2008	Meconopsis cambrica	SEM0990				<input type="button" value="✎"/>
<input type="checkbox"/> D-02/2008	Arabis alpina					<input type="button" value="✎"/>

[+ Añadir nueva demanda](#)

Nº de registros: 2 Mostrar registros por pagina

Nº de páginas:

- Permitirán generar **listados de material que nos interesa recibir** y, en el momento en que se reciban, su volcado a los registros de entrada. Útil para adelantar trabajo p.e. *Index semina*
- El sistema **identificará los registros conseguidos**, es decir, aquellos registros que teníamos en demanda y que ya han llegado al JB.



Permite:

- Gestión de Información Geográfica (Recolección)
 - PAISES
 - PROVINCIAS
 - MUNICIPIOS
 - LOCALIDADES DE RECOGIDA
- Gestión de Ubicación en el JB de los Registros de las Colecciones
 - Banco de Semillas
 - Planta viva
 - Herbarios



Gestión Países

[inicio](#) • [gestión países](#)

257 países están registrados en el sistema.

 Todos los campos

-
- Campo nulo o vacío
-
-
- Cadena exacta

Nº de registros: 257

Mostrar registros por página

Nº de páginas:

 1 2 3

<input type="checkbox"/> Cod. País	País	País 2 Let.	Región	Idioma	
<input type="checkbox"/> -	Desconocido	\$\$		INGLES	<input type="button" value="✎"/>
<input type="checkbox"/> AAA	Prueba				<input type="button" value="✎"/>
<input type="checkbox"/> ABW	Aruba	AW		INGLES	<input type="button" value="✎"/>
<input type="checkbox"/> AFG	Afganistán	AF	OESTE DE ASIA	INGLES	<input type="button" value="✎"/>
<input type="checkbox"/> AGO	Angola	AO	SUR TROPICAL DE AFRICA	INGLES	<input type="button" value="✎"/>
<input type="checkbox"/> AIA	Anguilla	AI	CARIBE	INGLES	<input type="button" value="✎"/>
<input type="checkbox"/> ALA	Islas Åland	AX		INGLES	<input type="button" value="✎"/>
<input type="checkbox"/> ALB	Albania	AL	SUDESTE DE EUROPA	INGLES	<input type="button" value="✎"/>
<input type="checkbox"/> AND	Andorra	AD	SUDOESTE DE EUROPA	CASTELLANO	<input type="button" value="✎"/>

- En principio la gestión de Países no permite el copiado de datos. Se mantendrá una tabla única sin identificadores de propiedad de registros


 Gestión Provincias

[inicio](#) • [gestión provincias](#)

1333 provincias están registradas en el sistema.

42 provincias del jardín **Jardín Botánico Atlántico** están registradas en el sistema.



Campo nulo o vacío



Cadena exacta

 Añadir nueva provincia

 Nº de registros: **1333**









 Mostrar registros por pagina

Nº de páginas:

 1 2 3 4 5

Eliminar Provincias **Borrar** Copiar

Todos los registros Registros del jardín

<input type="checkbox"/> Cod. Provincia	País	Provincia	Incluye	Ord.	
<input type="checkbox"/> -	Desconocido	Desconocida			
<input type="checkbox"/> -	Desconocido	Desconocida		83	
<input type="checkbox"/> ->				81	
<input checked="" type="checkbox"/> 01	Francia	Ain		0	
<input checked="" type="checkbox"/> 01	Croacia	Zagreb		0	
<input checked="" type="checkbox"/> 01	Japón	Hokkaido		3	
<input type="checkbox"/> 01	Francia	Ain			
<input type="checkbox"/> 01	Croacia	Zagreb			

- Permite el **copiado** de registros de unos JB's a otros



Gestión Municipios

[inicio](#) • [gestión municipios](#)

27959 municipios están registrados en el sistema.

134 municipios del jardín **Jardín Botánico Atlántico** están registrados en el sistema.

Asturias



Campo nulo o vacío



Cadena exacta

 Nº de registros: **130**

 Mostrar registros por página

Nº de páginas:

 1 2


Eliminar Municipios



Borrar




Copiar



Todos los registros



Registros del jardín

<input type="checkbox"/> Municipio ▼ ▲	País ▼ ▲	Provincia ▼ ▲	UTM ▼ ▲	Latitud ▼ ▲	Longitud ▼ ▲	
<input type="checkbox"/> Abajo	España	ASTURIAS		43.3833	-5.6166	
<input type="checkbox"/> Aballe	España	ASTURIAS		43.3333	-5.1333	
<input type="checkbox"/> Abamia	España	ASTURIAS		43.3333	-5.05	
<input type="checkbox"/> Abancena	España	ASTURIAS		43.15	-6.6166	
<input type="checkbox"/> Abandames	España	ASTURIAS		43.3333	-4.6	
<input type="checkbox"/> Abango	España	ASTURIAS		43.25	-6.3333	
<input type="checkbox"/> Abaniella	España	ASTURIAS		43.2166	-6.6166	
<input type="checkbox"/> Abantro	España	ASTURIAS		43.2	-5.3833	
<input type="checkbox"/> Abayu	España	ASTURIAS		43.5	-5.45	
<input type="checkbox"/> Abedul	España	ASTURIAS		43.2166	-6.3166	

- Permite el **copiado** de registros de unos JB's a otros



Gestión Localidades de Recogida

[inicio](#) • [gestión localidades de recogida](#)

137 localidades de recogida están registradas en el sistema.

11 localidades de recogida del jardín **Jardín Botánico Atlántico** están registrados en el sistema.

 Campo nulo o vacío
 Cadena exacta

[+ Añadir nueva localidad de recogida](#)

Nº de registros: 10

Mostrar registros por pagina

Nº de páginas:

◀ 1 ▶

Todos los registros Registros del jardín

<input type="checkbox"/> Pais ▼ ▲	Provincia ▼ ▲	Localidad ▼ ▲	Municipio ▼ ▲	UTM ▼ ▲	Proyección ▼ ▲	
<input type="checkbox"/> España	ASTURIAS	Agres, Barranco del Quiñon, cerca del Morro del Contador	Abamia	30SYH1794		<input type="button" value="✎"/>
<input type="checkbox"/> Prueba	Sin provincia	-	-	-		<input type="button" value="✎"/>
<input type="checkbox"/> Desconocido	PENÍNSULA IBÉRICA E IS. Península Ibérica BALEARES					<input type="button" value="✎"/>
<input type="checkbox"/> España	Salta	Agres, Barranco del Quiñon, cerca del Morro del Contador	Abdet	30SYH1794		<input type="button" value="✎"/>
<input type="checkbox"/> España	Sin provincia	Cerca ctra. Albarracín, 10 km SW Albarracín en el paraje				<input type="button" value="✎"/>

- Permite el **copiado** de registros de unos JB's a otros
- Uso: si localizamos un registro en otro JB que tiene una localidad de recogida que nos interesa, podemos copiarla e ir a ese punto para recolectar.



Gestión Localidades de Recogida - Modificar

[inicio](#) • [gestión localidades de recogida](#)[«Volver al listado de localidades de recogida](#)Cod. GeoRef. : País : Provincia : Localidad : Municipio : Utm : Altura : Radio Pto. : Rango Altura : Profundidad : Rango Prof. : Datum Geodético : Proyección : Responsable : Checkeado[+ Observaciones](#)

- Mantiene el formato de la tabla Georef (HERBAR)



Gestión Árbol Localizaciones - Gestionar

inicio • gestión árbol localizaciones

Árbol actual de Localizaciones.

JARDÍN BOTÁNICO ATLÁNTICO

- EDIFICIO DE GESTIÓN Y ADMIN.
 - BANCO GERMOPLASMA VEGETAL PA
 - SALA CONSERVACION
 - SALA FRÍA
 - ARCA 1
 - ARCA 2
 - LABORATORIO
 - HERBARIO JBAG
- ZONAS DE EXPOSICIÓN
 - ÁREA DE RECEPCIÓN
 - AREA PRESENTACIÓN-CUBOS
 - CUBOS-FACTORÍA VEGETAL
 - CUBOS-ITINERARIO ATLÁNTICO
 - CUBOS-JARDÍN CANTÁBRICO
 - CUBOS-JARDÍN DE LA ISLA
 - AREA PRESENTACION-HIERBAS
 - ENTORNO CANTÁBRICO
 - SERIES DE VEGETACIÓN
 - ABEDULARES
 - ALCORNOCAL
 - ALISEDAS

[Crear un nuevo nodo](#) [Inserta hijo](#) [Editar nodo](#) [Cambiar padre](#) [Elimina nodo](#)

Inserta un nodo al mismo nivel que el nodo seleccionado

Selecciona un nodo:

Nuevo nodo:

- La **tabla de Localizaciones** dentro de un JB es **única**.
- La gestión permite desarrollar una **Estructura Jerárquica** de Almacenes

[Inserta mismo nivel](#) [Inserta hijo](#) [Editar nodo](#) [Cambiar padre](#) [Elimina nodo](#)

Inserta un nodo al mismo nivel que el nodo seleccionado

Seleccione un nodo.
SALA CONSERVACION

Nuevo nodo.

Añadir despues de.

- Insertar un nodo al mismo nivel que otro

[Inserta mismo nivel](#) [Inserta hijo](#) [Editar nodo](#) [Cambiar padre](#) [Elimina nodo](#)

Inserta un nodo dependiente del nodo seleccionado

Seleccione un nodo.
SERIES DE VEGETACIÓN

Nuevo nodo.

Añadir hijo

- Insertar un hijo por debajo de otro nodo

[Inserta mismo nivel](#) [Inserta hijo](#) [Editar nodo](#) [Cambiar padre](#) [Elimina nodo](#)

Cambia el nombre de un nodo seleccionado

Seccione un nodo.
SALA CONSERVACION

Nuevo nombre.
CAMARA DE CONSERVACION

Cambiar nombre

- Editar el nombre de un nodo

[Inserta mismo nivel](#) [Inserta hijo](#) [Editar nodo](#) [Cambiar padre](#) [Elimina nodo](#)

Cambia el padre del nodo seleccionado y todos los que dependen de él

Seccione un nodo.
JARDÍN BOTÁNICO ATLÁNTICO

Nuevo Padre.
JARDÍN BOTÁNICO ATLÁNTICO

Cambiar padre

- Cambiar el padre de un nodo

[Inserta nuevo nodo](#) [Inserta hijo](#) [Editar nodo](#) [Cambiar padre](#) [Elimina nodo](#)

Elimina un nodo y todos los que dependen de él

Seccione un nodo.

JARDÍN BOTÁNICO ATLÁNTICO

Eliminar seccion

- Eliminar un nodo



Gestión Localizaciones - Modificar

[inicio](#) • [gestión localizaciones](#)

[«Volver a la gestión del árbol de localizaciones](#)

Cod. Localización :

Denominación :

Superficie :

Perímetro :

Nota Cartela :

Nombre Cartela (Esp.) :

Nombre Cartela (Ing.) :

Código Plano :

- Ventana de información asociada a cada localización



Permite:

- Visualización de MUESTRAS
 - del Jardín Propio
 - Volcado a muestras a Colección activa
 - Control de muestras hermanas e hijas
 - Control de propagación de muestras
- Visualización de EJEMPLARES DE COLECCIÓN (Registros de Colecciones)
 - del Jardín Propio y del resto de Jardines
 - visualización conjunta por tipo de colección
 - visualización de ejemplares con el mismo origen



Permite:

- Visualización de EJEMPLARES de la COLECCIÓN ACTIVA
 - Planta Viva
 - Bancos de Germoplasma
 - Herbarios
- Edición de información de cada EJEMPLAR
- Aplicar DETERMINACIONES múltiples a todos los ejemplares con el mismo origen (HERBAR)
- Gestión de DETERMINACIONES en el tiempo (HERBAR)
- Asignar LOCALIZACIONES al ejemplar
- Registro histórico de LOCALIZACIONES del ejemplar
- Gestionar traslados, bajas, etc. de EJEMPLARES
- Gestionar la multiplicación de un EJEMPLAR



Gestión Banco de Germoplasma

[inicio](#) • [gestión semillas](#)

6 semillas de la colección **Banco de Germoplasma Vegetal del Principado de Asturias** están registradas en el sistema.

 Todos los campos
 Campo nulo o vacío


 Cadena exacta


Nº de registros: 6

 Mostrar registros por pagina

Nº de páginas:



<input type="checkbox"/>	Cod. Semilla	▼ ▲ Adic.	Cod. Reg.	Ult. Determ.	Loc. Preferida	
<input type="checkbox"/>	65232-01	1	4585596-0125	Soldanella alpina L.	Cerrillos, Punta del Sabinal	 
<input type="checkbox"/>	7865-01	1	4585596-0125	Soldanella alpina L.	Cerrillos, Punta del Sabinal	 
<input type="checkbox"/>	BGVP-01-20081		051203-01	Cytisus scoparius L.	Cerrillos, Punta del Sabinal	 
<input type="checkbox"/>	BGVP-01-20082		051203-01	Cytisus scoparius L.	Cerrillos, Punta del Sabinal	 
<input type="checkbox"/>	BGVP-01-20083		051203-01	Cytisus scoparius L.	Cerrillos, Punta del Sabinal	 
<input type="checkbox"/>	BGVPA-2356-021		051203-01	Cytisus scoparius L.	Cerrillos, Punta del Sabinal	 



Gestión Banco Germoplasma - Modificar

[inicio](#) • [gestión semillas](#)[«Volver al listado de semillas](#)

Cod. Reg. Colección :	<input type="text" value="65232-01"/>	Adic :	<input type="text" value="1"/>	Adic. Propag. :	<input type="text" value="1"/>
Nom. Recepción :	<input type="text" value="Soldanella alpina"/>				
Encapsulado :	<input type="text" value="Automático, e"/>	Contenedor :	<input type="text" value="Sobre"/>	Embalage :	<input type="text" value="embalagem g"/>
Desecante :	<input type="text" value="Otro outro"/>	Uds. Datos :	<input type="text" value="número seme"/>	Valor Datos :	<input type="text" value="54321"/>
Material Aislante :	<input type="text" value="algodão a"/>	Baja Embalage :	<input type="text" value="lote agotado"/>		
Fecha Inicio Lote :	<input type="text" value=""/>	Fecha Fin Lote :	<input type="text" value=""/>		
Dest. Material :	<input type="text" value="caracterizaçõ"/>	Fecha Muerte. :	<input type="text" value=""/>	Motivo Baja :	<input type="text" value="caracterizaçõ"/>



Gestión Herbarios

[inicio](#) • [gestión herbarios](#)

36 pliegos de la colección **Herbario del Jardín Botánico Atlántico (JBAG)** están registrados en el sistema.


 Campo nulo o vacío

 Cadena exacta


Nº de registros: 36

 Mostrar registros por página

Nº de páginas:



<input type="checkbox"/> Cod. Herbario	▼ ▲ Adic.	Cod. Reg.	Ult. Determ.	Loc. Preferida	
<input type="checkbox"/> 112211	1	234234234	<i>Anthyllis montana</i> L.	Agres, Barranco del Quiñon, cerca del Morro del Contador	<input type="button" value="✎"/> <input type="button" value="♻️"/>
<input type="checkbox"/> 12345678	1	234234234	<i>Anthyllis montana</i> L.	Agres, Barranco del Quiñon, cerca del Morro del Contador	<input type="button" value="✎"/> <input type="button" value="♻️"/>
<input type="checkbox"/> 2	1		<i>Anthyllis montana</i> L.		<input type="button" value="✎"/> <input type="button" value="♻️"/>
<input type="checkbox"/> 3	3	051203-01	<i>Cytisus scoparius</i> L.	Cerrillos, Punta del Sabinal	<input type="button" value="✎"/> <input type="button" value="♻️"/>
<input type="checkbox"/> 333	1	1234567890	<i>Gamochaeta coarctata</i> (Willd.) Kerguelen		<input type="button" value="✎"/> <input type="button" value="♻️"/>
<input type="checkbox"/> 4	2	060508-02	<i>Berberis vulgaris</i> Thunb.		<input type="button" value="✎"/> <input type="button" value="♻️"/>
<input type="checkbox"/> 45234	1	01/2008	<i>Hedypnois cretica</i> (L.) Dum.-Courset.		<input type="button" value="✎"/> <input type="button" value="♻️"/>
<input type="checkbox"/> 45235	1	02/2008	<i>Radiola linoides</i> Roth.		<input type="button" value="✎"/> <input type="button" value="♻️"/>
<input type="checkbox"/> 45236	1	03/2008			<input type="button" value="✎"/> <input type="button" value="♻️"/>
<input type="checkbox"/> 45237	1	04/2008			<input type="button" value="✎"/> <input type="button" value="♻️"/>
<input type="checkbox"/> 555	1	15052008-1	<i>Aralia nudicaulis</i> L.	Cerrillos, Punta del Sabinal	<input type="button" value="✎"/> <input type="button" value="♻️"/>
<input type="checkbox"/> 555	2	15052008-1	<i>Aralia nudicaulis</i> L.	Cerrillos, Punta del Sabinal	<input type="button" value="✎"/> <input type="button" value="♻️"/>



Gestión Herbarios - Modificar

[inicio](#) • [gestión herbarios](#)[«Volver al listado de herbarios](#)

Cod. Reg. Colección :	<input type="text" value="3"/>	Adic :	<input type="text" value="3"/>	Adic. Propag. :	<input type="text" value="1"/>
Nom. Recepción :	<input type="text" value="Cytisus scoparius"/>				
Pliegos :	<input type="text" value="1"/>	Preparación :	<input type="text"/>	Exsicc :	<input type="text"/>
Nexsicc :	<input type="text"/>	Tipo :	<input type="text"/>	Observaciones :	<input type="text"/>
De fichero :	<input type="text"/>	Grupo :	<input type="text"/>	Ult. Modif. :	<input type="text" value="1"/>  
Organ. Asoc. :	<input type="text"/>	Formato :	<input type="text"/>	Derivados :	<input type="text"/>
Fenología :	<input type="text"/>	Situación :	<input type="text"/>		
Dest. Material :	<input type="text" value="1"/> 	Fecha Muerte. :	<input type="text" value="1"/>  	Motivo Baja :	<input type="text" value="1"/> 



Gestión Planta Viva

[inicio](#) • [gestión planta viva](#)

45 plantas de la colección **Colección de planta viva del JBA** están registradas en el sistema.


 Campo nulo o vacío

 Cadena exacta


Nº de registros: 45

 Mostrar registros por pagina

Nº de páginas:



1



<input type="checkbox"/> Cod. Planta	▼ ▲ Adic.	Cod. Reg.	Ult. Determ.	Loc. Preferida	
<input type="checkbox"/> 01/2008	1	4585596-0126	Saxifraga felineri P. Vargas		<input type="button" value="✎"/> <input type="button" value="♻"/>
<input type="checkbox"/> 051203-01	1	051203-01	Cytisus scoparius L.	Cerrillos, Punta del Sabinal	<input type="button" value="✎"/> <input type="button" value="♻"/>
<input type="checkbox"/> 051203-02	1	051203-01	Cytisus scoparius L.	Cerrillos, Punta del Sabinal	<input type="button" value="✎"/> <input type="button" value="♻"/>
<input type="checkbox"/> 051203-02	2	051203-01	Cytisus scoparius L.	Cerrillos, Punta del Sabinal	<input type="button" value="✎"/> <input type="button" value="♻"/>
<input type="checkbox"/> 123456	1	23181002-05	Melica ciliata L.	Alcoy, Font Roja, Sant Antoni, paellers junto a la Ermita de Sant Antoni	<input type="button" value="✎"/> <input type="button" value="♻"/>
<input type="checkbox"/> 123456	2	23181002-05	Melica ciliata L.	Alcoy, Font Roja, Sant Antoni, paellers junto a la Ermita de Sant Antoni	<input type="button" value="✎"/> <input type="button" value="♻"/>
<input type="checkbox"/> 123456	3	23181002-05	Melica ciliata L.	Alcoy, Font Roja, Sant Antoni, paellers junto a la Ermita de Sant Antoni	<input type="button" value="✎"/> <input type="button" value="♻"/>
<input type="checkbox"/> 123456	4	23181002-05	Melica ciliata L.	Alcoy, Font Roja, Sant Antoni, paellers junto a la Ermita de Sant Antoni	<input type="button" value="✎"/> <input type="button" value="♻"/>
<input type="checkbox"/> 123456	5	23181002-05	Melica ciliata L.	Alcoy, Font Roja, Sant Antoni, paellers junto a la Ermita de Sant Antoni	<input type="button" value="✎"/> <input type="button" value="♻"/>
<input type="checkbox"/> 123457	1	4564342	Acer campestre L.	prox. pueblo Aller	<input type="button" value="✎"/> <input type="button" value="♻"/>
<input type="checkbox"/> 123457	2	4564342	Acer campestre L.	prox. pueblo Aller	<input type="button" value="✎"/> <input type="button" value="♻"/>



Gestión Planta Viva - Modificar

[inicio](#) • [gestión plantas](#)[«Volver al listado de plantas](#)

Cod. Reg. Colección :	<input type="text" value="051203-02"/>	Adic :	<input type="text" value="1"/>	Adic. Propag. :	<input type="text" value="1"/>
Nom. Recepción :	<input type="text" value="Cytisus scoparius"/>				
Cantidad :	<input type="text" value="1"/>	Uds. Cant. :	<input type="text" value="planta"/>	Tipo Indiv. :	<input type="text" value="EA Ejemp"/> ▼
Sexo :	<input type="text" value="H"/> <input type="text" value="La acce"/> ▼	Floración :	<input type="text"/>		
Semillas :	<input type="text" value="A"/> <input type="text" value="Semilla"/> ▼	Viabilidad Sem. :	<input type="text" value="V"/> <input type="text" value="Semilla"/> ▼	Germinación. :	<input type="text"/>
Cond. Planta :	<input type="text" value="2"/> <input type="text" value="Condici"/> ▼				
Dest. Material :	<input type="text"/> ▼	Fecha Muerte. :	<input type="text"/>  	Motivo Baja :	<input type="text"/> ▼

[+ Notas](#)

+ Localizaciones



Fecha de alta: 09/07/2008


 Motivo baja última localización:
(MELOJARES)

Fecha de baja: 09/07/2008



<input type="checkbox"/> Denominación. ▼ ▲	Superficie	Perímetro	Nota Cartela	Fecha Alta	Fecha Baja	Motivo Baja
<input type="checkbox"/> CUBOS-FACTORÍA VEGETAL				09/07/2008	25/08/2009	Traslado por requerimientos hídricos
<input type="checkbox"/> MELOJARES				25/08/2009		

- Es posible:
 - Asignar **localizaciones** a lo **largo del tiempo** y mantener los datos
 - Asignar **fecha de alta** en la localización
 - Asignar **fecha de baja** en la localización
 - Asignar **motivo de baja** en la localización

+ Determinaciones

<input type="checkbox"/> Nombre Completo ▼ ▲	Determinador ▼ ▲	Fecha Determinación ▼ ▲
<input type="checkbox"/> Cotoneaster integerrimus Medik.	CABERO, D.	01/2003
<input type="checkbox"/> Cytisus scoparius L.	Felpete, J	05/2008

- Es posible:
 - Asignar **determinaciones** a lo largo del tiempo y mantener los datos
 - Asignar **nombre del determinador**
 - Asignar **fecha de determinación**
 - La **determinación afecta** a todos los **ejemplares** que proceden de la **misma muestra** (dentro de **una colección**)
 - La **determinación** se realiza de manera **independiente** dentro de **cada colección** (pero existe la posibilidad de ver las determinaciones dadas a ejemplares de otras colecciones que proceden de la misma muestra)

Nº de registros: 45 Mostrar registros por pagina

Nº de páginas:

<input type="checkbox"/>	Cod. Planta	Adic.	Cod. Reg.	Ult. Determ.	Loc. Preferida	
<input type="checkbox"/>	01/2008	1	4585596-0126	Saxifraga felineri P. Vargas		
<input type="checkbox"/>	051203-01	1	051203-01	Cytisus scoparius L.	Cerrillos, Punta del Sabinal	
<input checked="" type="checkbox"/>	051203-02	1	051203-01	Cytisus scoparius L.	Cerrillos, Punta del Sabinal	
<input type="checkbox"/>	051203-02	2	051203-01	Cytisus scoparius L.	Cerrillos, Punta del Sabinal	
<input checked="" type="checkbox"/>	123456	1	23181002-05	Melica ciliata L.	Alcoy, Font Roja, Sant Antoni, paellersos junto a la Ermita de Sant Antoni	
<input checked="" type="checkbox"/>	123456	2	23181002-05	Melica ciliata L.	Alcoy, Font Roja, Sant Antoni, paellersos junto a la Ermita de Sant Antoni	
<input type="checkbox"/>	123456	3	23181002-05	Melica ciliata L.	Alcoy, Font Roja, Sant Antoni, paellersos junto a la Ermita de Sant Antoni	



Gestión Regs. Colección - Volcado a Muestras

2

Cod. Reg.	Adic.	Adic. Propag.	Recepción	Hist. Proc.	Fecha Propag.
<input type="text" value="051203-01"/>	<input type="text" value="1"/>	<input type="text" value="2"/>	<input type="text" value="Cytisus scoparius"/>	<input type="button" value="v"/>	<input type="text" value=""/> <input checked="" type="checkbox"/>
<input type="text" value="23181002-05"/>	<input type="text" value="1"/>	<input type="text" value="2"/>	<input type="text" value="Melica ciliata"/>	<input type="button" value="v"/>	<input type="text" value=""/> <input checked="" type="checkbox"/>
<input type="text" value="23181002-05"/>	<input type="text" value="2"/>	<input type="text" value="2"/>	<input type="text" value="Melica ciliata"/>	<input type="button" value="v"/>	<input type="text" value=""/> <input checked="" type="checkbox"/>

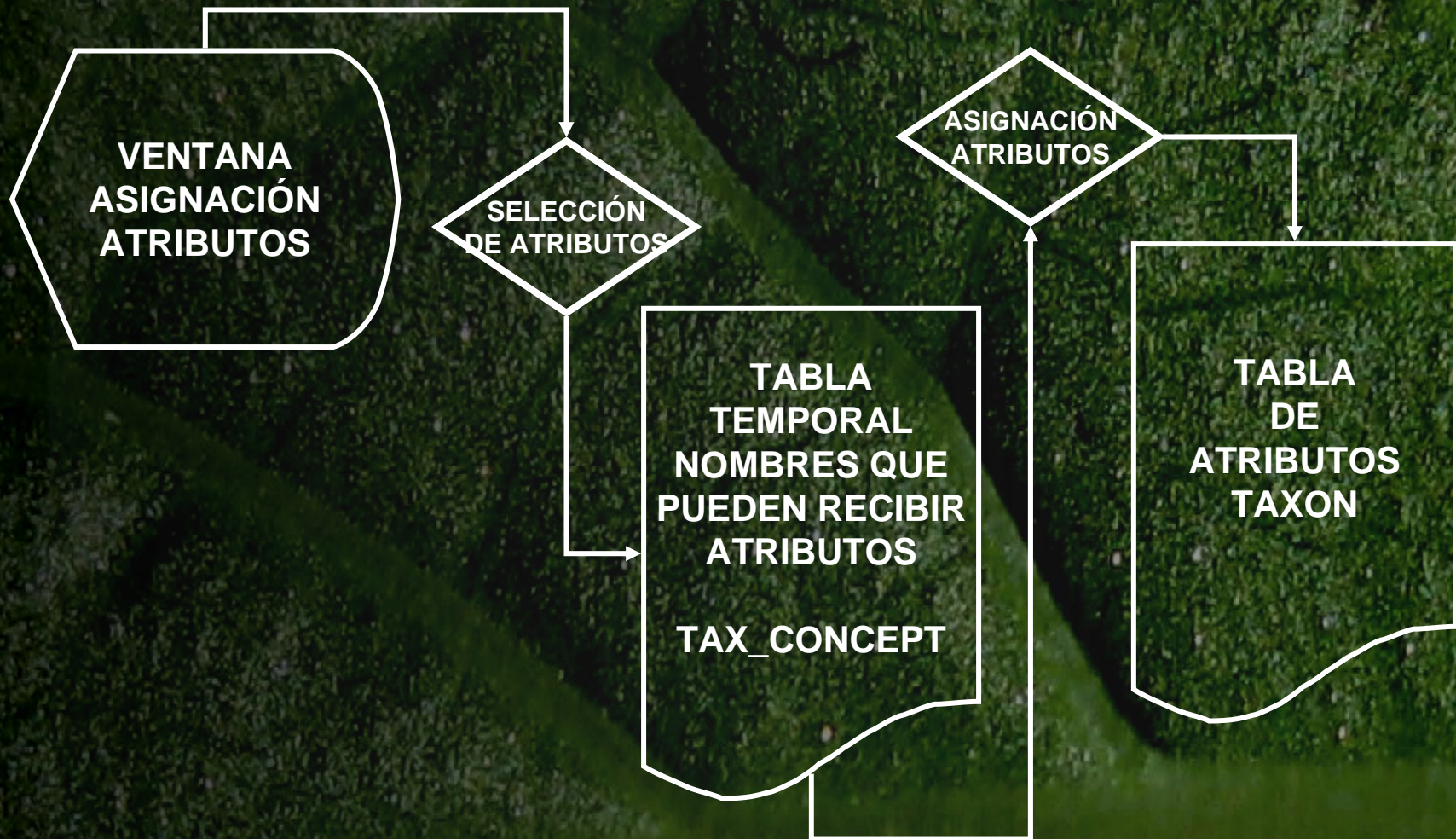


1. Selección de registros a multiplicar
2. Indicar el tipo de multiplicación y la fecha de multiplicación

- **OBJETIVO:** permitir que el usuario pueda definir los atributos que desea asignar a sus especies (esquema nomenclatural) y desarrollar la ventana de edición de los mismos
- **PROPUESTA:** seguir el modelo seguido por Bibmaster®, adaptado a Babilonia.



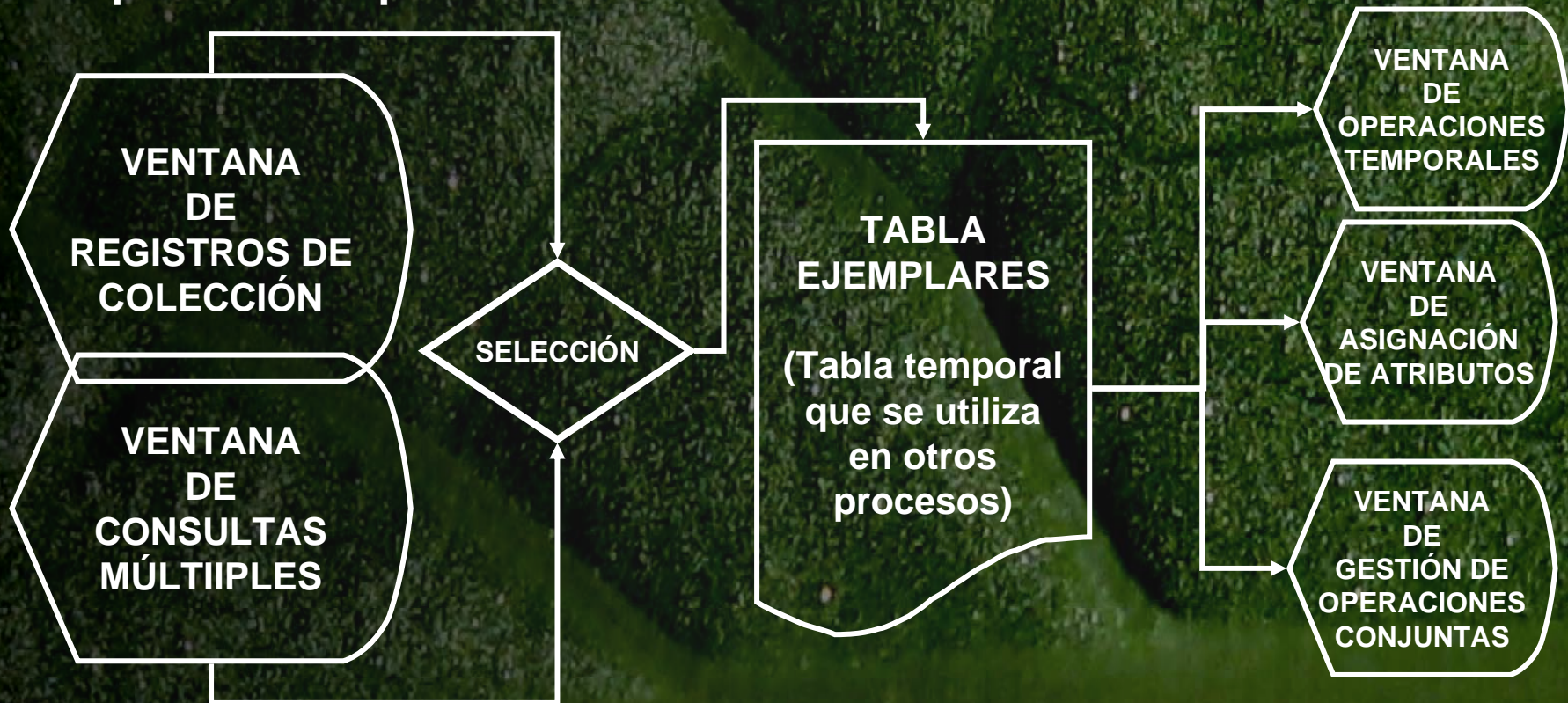
- **NOVEDAD:** permitir que los atributos puedan asignarse de manera múltiple a varios nombres de la lista nomenclatural



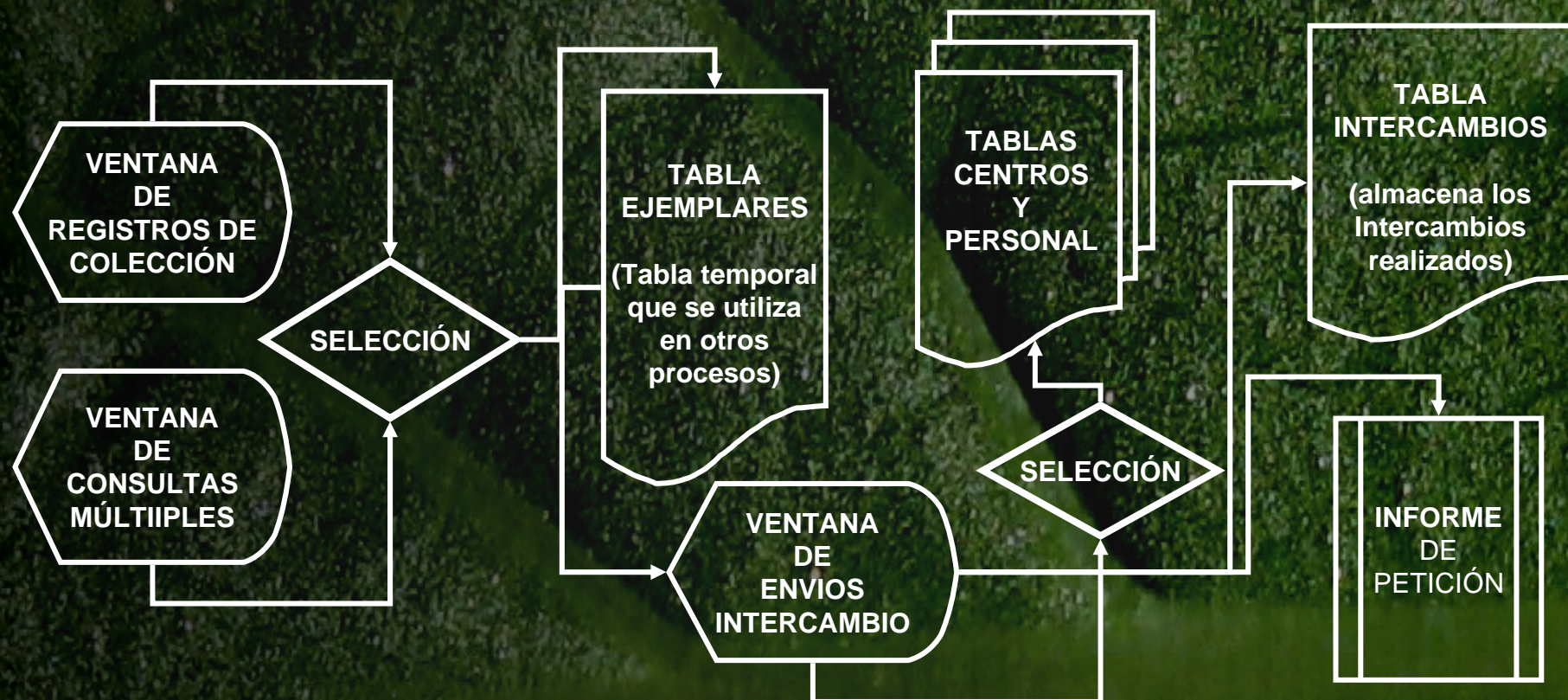
- **OBJETIVO:** permitir que el usuario pueda definir los atributos que desea asignar a sus ejemplares (registros de colección) y desarrollar la ventana de edición de los mismos
- **PROPUESTA:** seguir el modelo seguido por Bibmaster®, adaptado a Babilonia.



- **OBJETIVO:** permitir que el usuario pueda realizar una selección de ejemplares para realizar sobre ellos determinadas operaciones
- **PROPUESTA:** creación de una tabla temporal a la que se pueden añadir registros según convenga. La asignación a la tabla temporal debe poder hacerse desde varias ventanas



- **OBJETIVO:** poder almacenar las operaciones de intercambio de material, de donación, de petición, etc. a través de Babilonia
- **PROPUESTA:** el material que se envía o pide siempre hace referencia a algún ejemplar concreto. Se hará uso de la herramienta de selección de ejemplares y de la de destinatarios



- **OBJETIVO:** poder almacenar protocolos de actuación que puedan invocarse en cualquier momento desde el gestor de operaciones temporales.
- **PROPUESTA:** Deben existir una tabla Tratamientos/Operaciones y una tabla que los enlace con cada uno de los protocolos establecidos.



- **OBJETIVO:** almacenar todas las operaciones que se realizan sobre ejemplares/muestras a lo largo del tiempo. Debe poder asignarse siempre inicio/fin, quien?, donde?. Asociada a tratamientos individuales o a protocolos establecidos.
- **PROPUESTA:** tabla de operaciones sobre ejemplares y tabla de operaciones sobre muestras



- **OBJETIVO:** poder realizar determinadas operaciones de asignación de información a varios ejemplares de manera conjunta.
- **PROPUESTA:** uso de la herramienta de selección de ejemplares y creación de rutinas para las operaciones más comunes.

